

## Architektur

### Gebäudeinformationen

#### Allgemein

- Gebäude mit Foto
- Gebäude ohne Foto
- Fotostandort Straßenraum

#### Bautypologie

- Streck- und Hakenhof
- Zwerchh. u. Gassenfrontenhaus
- Pfarr- u. Leseh., schloßart. Bauten
- Wohn- u. Wirtschaftsbauten, modern
- Kleine Haustypen ohne Hof
- Haus auf tiefer, schmaler Parzelle, ohne Hof
- Haus mit mittig liegendem Hof
- Kloster- u. Stiftungshöfe
- Paläste
- Straßentrakter
- Seitenflügelhaus
- Doppeltrakter mit Verbindungsstrakt
- Doppeltrakter, zweihüft. Hoftrakt
- Durchhäuser
- Mehrhofhaus, Gruppenbauten
- Eckhaus
- Hoftrakt
- Straßenhof
- Baulückenbebauungen
- Hofbebauungen/Superblocks
- Siedlungen in Zeilenbauweise
- Siedlungen, 1-,2- u. Mehrfamilienh.
- Villen in Randbebauung
- Freistehende Villen
- Hotel und Pension
- Heim, Pflegeanstalt, Spitalsbauten
- Kasernen, Gefängnisse
- Kultus
- Kulturelle Nutzung
- Öffentl. u. priv. Repräsentation
- Erziehung und Bildung
- Öffentl. u. priv. Wirtschaft
- Freizeit und Erholung
- Gartenanlagen
- Bauten der Energieversorgung
- Kaufhäuser

- Einkaufszentren
- Gewerbebetriebe
- Industriebauten
- Öffentl. u. priv. Verkehrs
- Öffentl. u. priv. Wohlfahrt
- keine Angabe

#### Bauperioden - Detail

- Vor 1683
- 1683-1740
- 1741-1780
- 1781-1848
- 1849-1859
- 1860-1883
- 1884-1918
- 1919-1945
- 1946-1976
- Nach 1976
- Keine Angabe

#### Bauperioden - Übersicht

- Vor 1848
- 1848-1918
- 1919-1945
- Nach 1945
- Keine Angabe

#### Dachkataster Wien - Innere Stadt

- Dachwerke mit Jahr und Typus
- Gotik 1246-1529
- Renaissance 1529-1648
- Frühbarock 1648-1683
- Hochbarock 1683-1740
- Spätbarock 1740-1780
- Frühklassizismus 1780-1800
- Empire 1800 -1815
- Spätklassizismus 1815-1848
- Frühhistorismus 1848-1860
- Strenger Historismus 1860-1880
- Späthistorismus 1880-1918
- Zwischenkriegszeit / II. Weltkrieg 1918-1945
- Nachkriegszeit 1945-2020

#### Wehdornsche Baualtersplan Wien, Innere Stadt

- Bauten vor 1300
- Gotische Bauten 1300-1520
- Renaissance 1520-1650
- Frühbarock 1630-1700
- Hochbarock 1683-1740
- Theresianische Bauten 1740-1780
- Klassizismus 1770-1848
- Frühhistorismus 1840-1865
- Strenger Historismus 1860-1880
- Späthistorismus, Jugendstil u. Neoklassizismus 1880-1918
- Zwischenkriegszeit und Zweiter Weltkrieg 1918-1945
- Bauten nach 1945

Wehdornscher Baualtersplan Wien - Innere Stadt  
Copyright: Architekt Univ. Prof. Dr. Manfred Wehdorn, Wien

#### Schutzbereiche

##### Weltkulturerbe

- Kernzone
- Außenzone

##### Schutzzonen

- Schutzzonen

#### Planungsgrundlagen

##### Hochhauskonzept - Sichtbeziehungen

- Fotostandort
- Fotostandort
- Rundblick Topografische Punkte
- Rundblick Topografische Punkte
- Rundblick**
  - Rundblick
- Sichtachsen Bezirk**
  - Sichtachsen Bezirk
- Sichtachsen Stadt**
  - Sichtachsen Stadt
- Sichtwinkel Bezirk**
  - Sichtwinkel Bezirk
- Sichtwinkel Stadt**
  - Sichtwinkel Stadt
- Bauwerke**
  - Besondere Bauwerke

#### Stadtstrukturplan

- Einzelner Alleebaum
- Allee
- Freiplastik und Brunnen
- Markanter Blickpunkt
- Markante Situation
- Stadtraumkante 1. Ordnung
- Stadtraumkante 2. Ordnung
- Sensibler Gestaltungsbereich
- Dominante 1. Ordnung
- Dominante 2. Ordnung
- Geschäftsstraße 1. Ordnung
- Geschäftsstraße 2. Ordnung
- Geschäftsstraße 3. Ordnung
- Markanter Komplex
- Platz
- Öffentl. zugänglicher Grünraum
- Stadtbildrelevanter Grünraum
- Markantes Bauwerk

#### Gemeindebauten

- Gemeindebau

#### Bauwerke aus der Nextroom-Datenbank

- Nextroom

## Kunst & Kultur

#### Kunstwerke im öffentlichen Raum

- Denkmäler
- Sakrale Kleindenkmäler
- Brunnen
- Grabmäler/Grabhaine
- Profanplastiken / Kunst am Bau
- Kunst am Bau wandgebunden
- Kunstwerk

## Stadtarchäologie

#### Fundstellen

- Einzel-, Streufund
- Fossilfund
- Grabbefund
- Siedlungsbefund

- Frühzeit
- Römerzeit
- Mittelalter
- Neuzeit
- Unbekannt

#### Beispiel

- Römerzeit/Mittelalter Einzel-, Streufund

#### Straßenzüge

- Limesstraße
- Limesstraße (ungefähre Lage)
- Römische Straße
- Römische Straße (ungefähre Lage)
- Straße (Mittelalter/Neuzeit)
- Straße (unbekannte Zeitstellung)
- Straße (unbekannt, ungefähre Lage)

#### Siedlungsbereiche

- Lagervorstadt
- Gräberfeld
- Legionslager
- Straßenstation
- Streusiedlung
- Legionsziegelei
- Zivilsiedlung (Kernbereich)
- Zivilsiedlung (Randbereich)

#### Vindobona - Reise in das antike Wien

- Videostandort

## Historische Stadtpläne

Franziszischer Kataster 1829

- Acker
- Auwiese
- Bach
- Böschung
- Brücke
- Brunnen
- Erddamm
- Felsen
- Fluss
- Friedhof
- Gemüse
- Graben
- Holz
- Kanal
- Kirche
- Laubwald
- Lehmgrube
- Linienwall
- Militär
- Mischwald
- Nadelwald
- Obstgarten
- Öffentliche Gebäude
- Park
- Schotter
- Schwimmbad
- Stein
- Steinbruch
- Steindamm
- Sumpf
- Teich
- Weideland
- Wein
- Obstbaumwiese
- Trockenwiese

- Ziegelgrube
- Ziergarten

Generalstadtplan 1904 / 1912

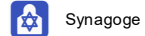


Kriegssachschäden um 1946

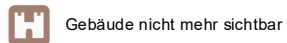
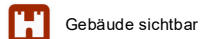
- Totalschaden
- Ausgebrannt
- Leichter Schaden
- Schwerer Schaden
- Bombentreffer
- Beschuss

## Stadtgeschichte

Ehemalige Synagogen



Mittelalterliche Burgen und Schlösser



Historische Wasserleitung

- Historische Wasserleitung
- Historische Wasserleitung (ungefähre Lage)

## Öffentlicher Verkehr

- U-Bahn Linie U1
- U-Bahn Linie U2
- U-Bahn Linie U3
- U-Bahn Linie U4
- U-Bahn Linie U6
- S-Bahn
- Lokalbahn Wien-Baden
- Straßenbahn
- Autobus
- Regionalbus