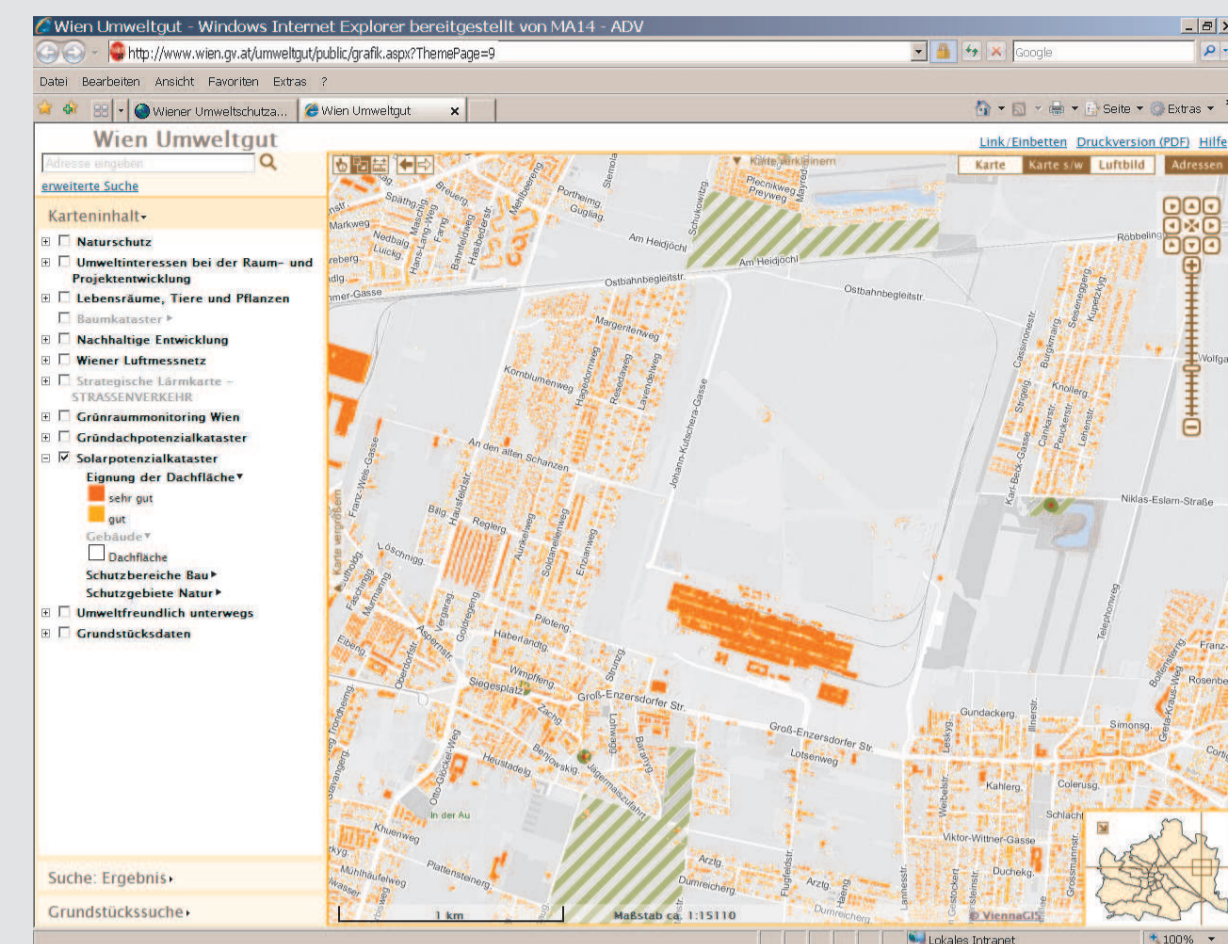
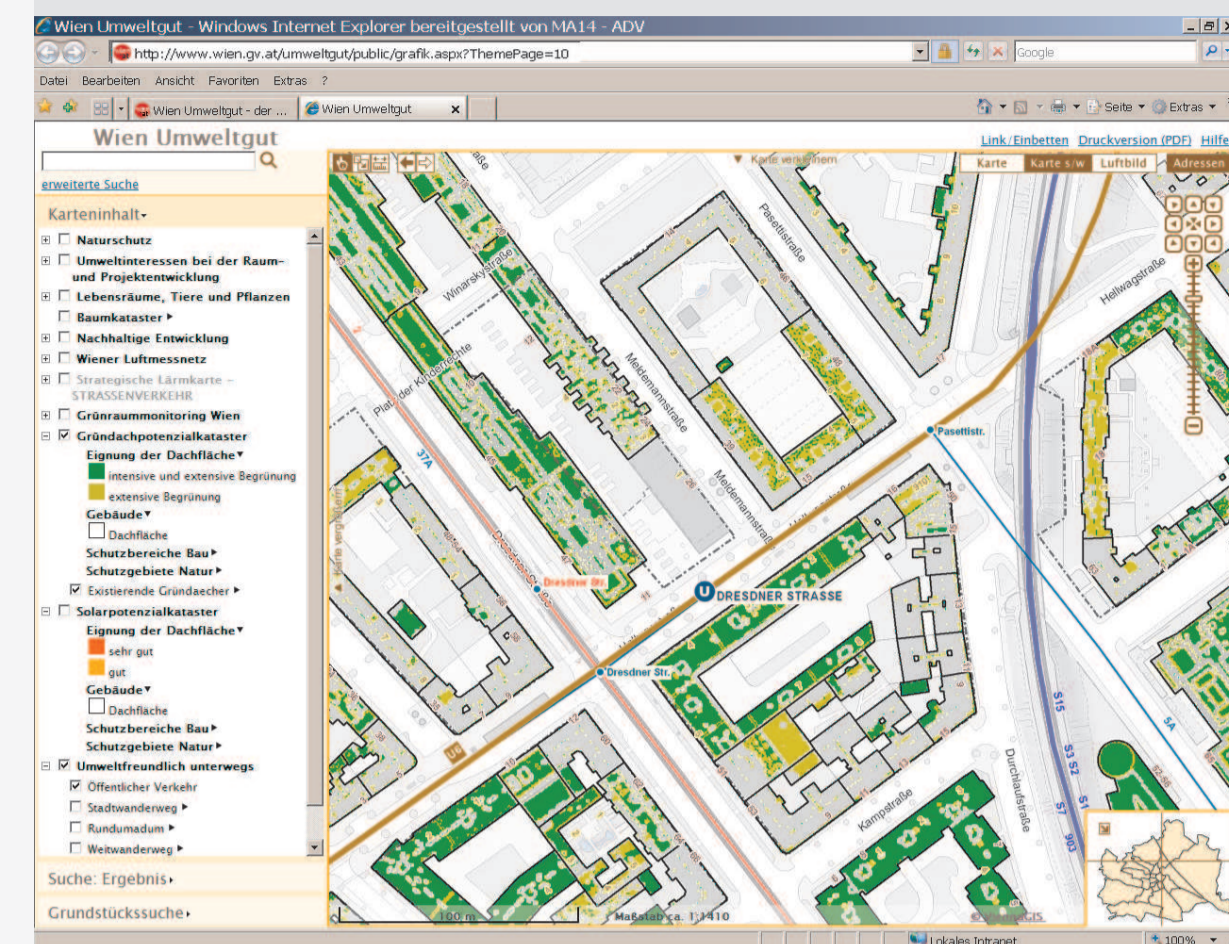


# WIEN UMWELTGUT der Umweltstadtplan

## Gründachpotenzialkataster

## Solarpotenzialkataster



Eine effiziente und nachhaltige Nutzung der bestehenden Gebäudeinfrastruktur leistet einen wichtigen Beitrag zu einer nachhaltigen Stadtentwicklung. Die Ergebnisse der beiden Potenzialkataster zur Gründachnutzung und Solarenergienutzung bieten sowohl Bürgerinnen und Bürgern, Projektentwicklern als auch der Wiener Stadtverwaltung eine Basis für weiterführende Planungsüberlegungen zu einer ökologischeren Nutzung von Dachflächen.

Darüber hinaus bietet der Umweltstadtplan WIEN UMWELTGUT ein umfangreiches Angebot an umweltrelevanten Karten, Informationen und Daten für Wien.

## Weiterführende Karten, Informationen und Daten im Umweltstadtplan

### Nachhaltige Entwicklung



Wiens Stadtpolitik und Stadtentwicklung müssen dafür Sorge tragen, dass die Handlungsweisen der Gegenwart auch künftigen Generationen eine optimale Befriedigung ihrer Bedürfnisse ermöglichen.

Mit den Projekten "Umweltzeichen Tourismus" und "Sozialökonomische Betriebe" unterstützt die Wiener Umweltschutzabteilung Nachhaltige Entwicklungen und möchte Bürgerinnen und Bürger darauf aufmerksam machen, einen Beitrag zu mehr Verantwortung für Wirtschaft, Gesellschaft und Umwelt zu leisten.

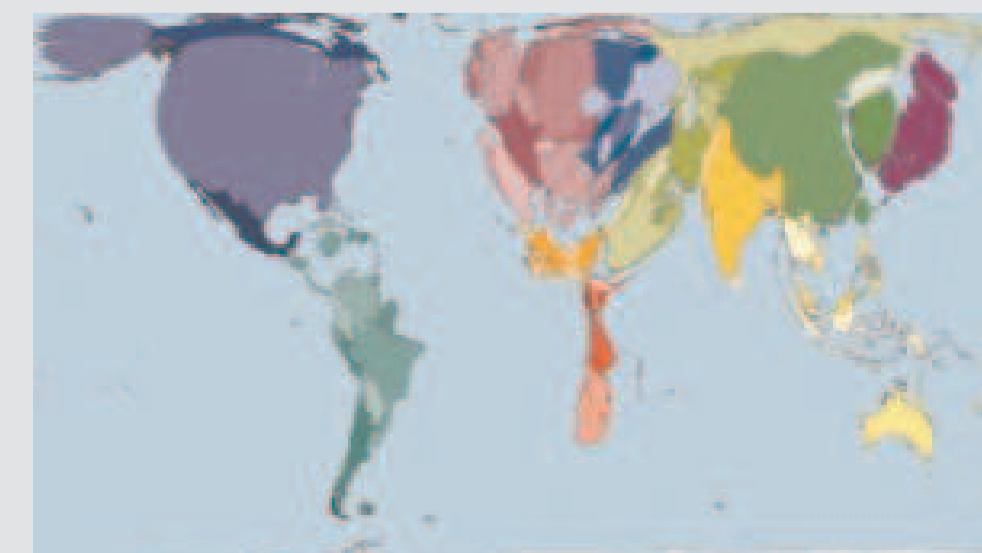
Darüber hinaus werden die Themen "Nachhaltig einkaufen" und "Klimaschutz und Ernährung" detaillierter behandelt.

**Nachhaltiges Einkaufen - "Bio - gesund und fair"**  
<http://www.umweltschutz.wien.at/nachhaltigkeit/biologisch.html>

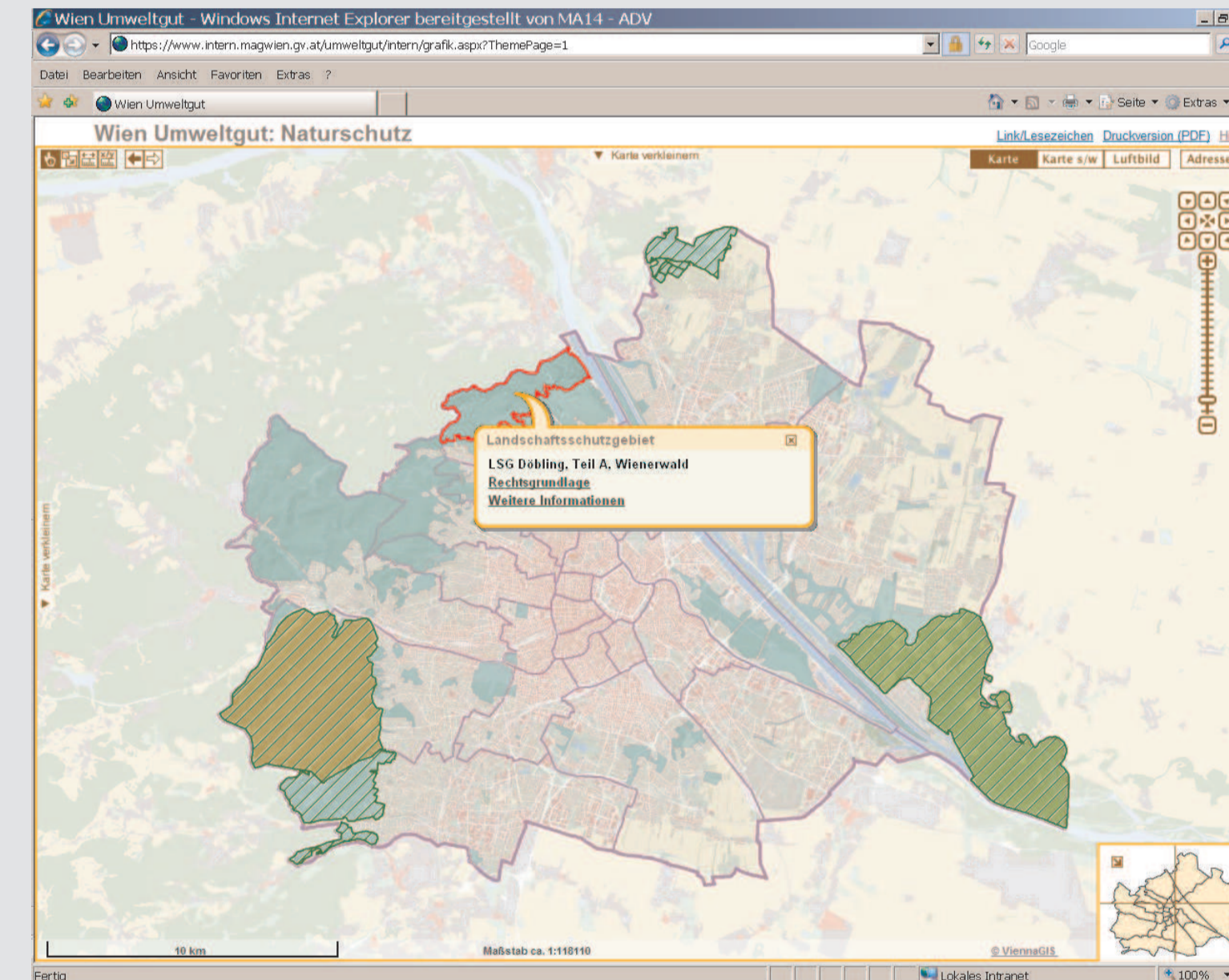
**Marktam - z.B. Märkte im 6. Bezirk**  
<http://www.wien.gv.at/wirtschaft/marktamt/maerkte/mariahilf.html>



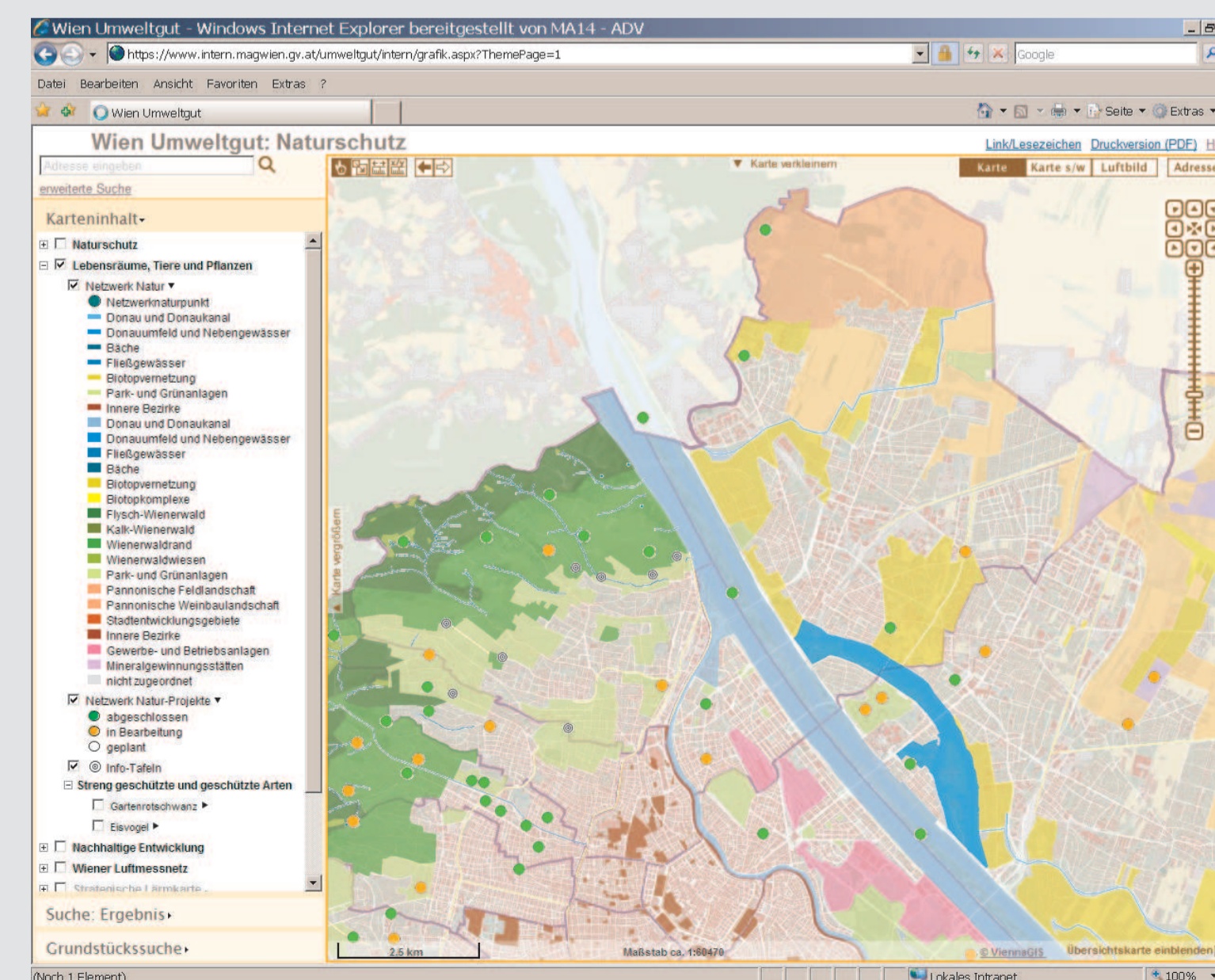
**Klimaschutz und Ernährung: Ein Blick über den Tellerrand**  
<http://www.umweltschutz.wien.at/nachhaltigkeit/fenster/ernaehrung.html>



### Naturschutz



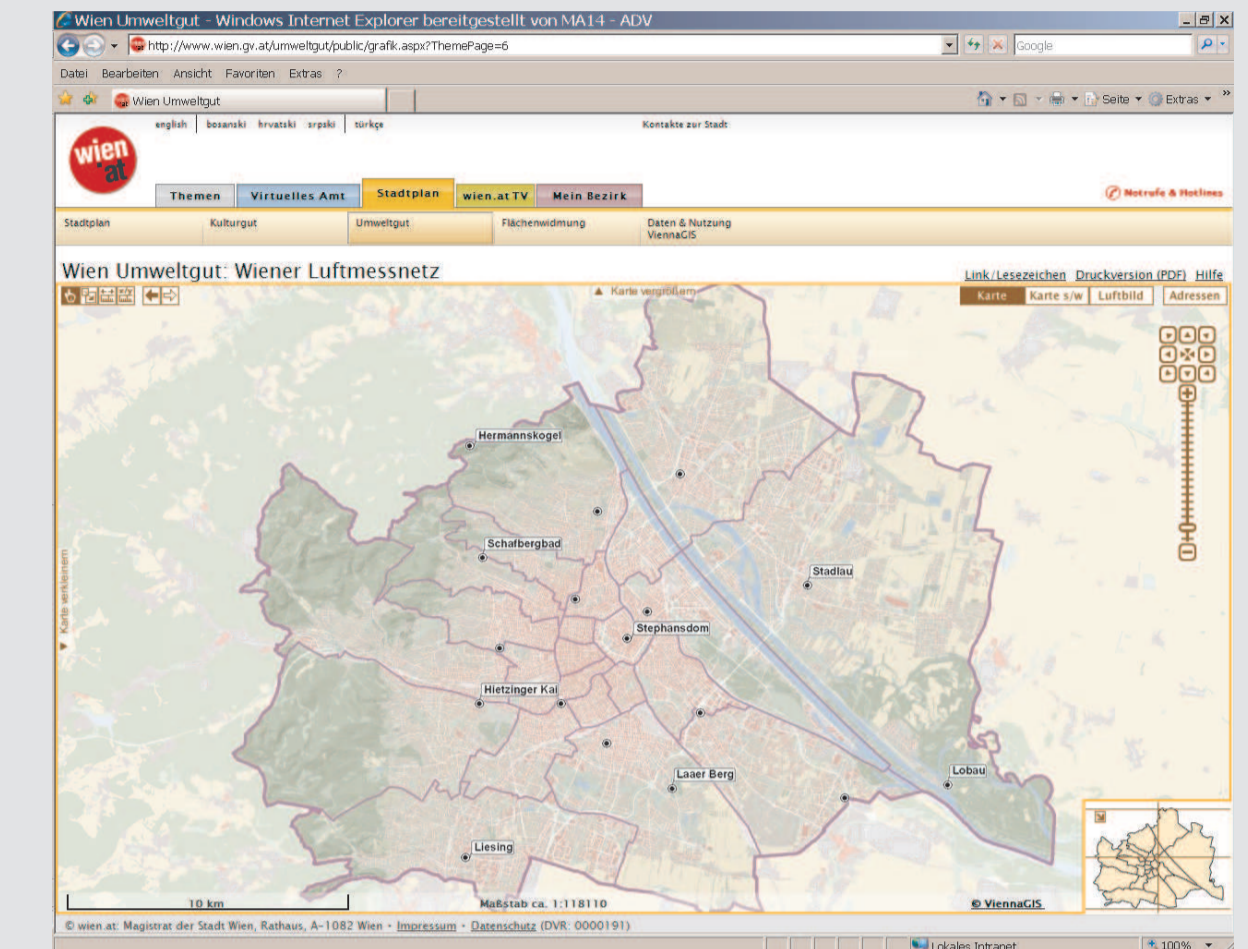
### Lebensräume, Tiere und Pflanzen



## Planungswerkzeug und Portal zu Umweltbildung

[www.wien.gv.at/umweltschutz/umweltgut/](http://www.wien.gv.at/umweltschutz/umweltgut/)

### Wiener Luftmessnetz



Daten zur Luftgüte in Wien. Über den Umweltstadtplan erhält man Informationen zur Lage der Messstellen, zur aktuellen Luftgüte und zu den an der jeweiligen Messstelle erfassten Parametern.

### Umweltfreundlich unterwegs

Die Karte "Umweltfreundlich unterwegs" soll dazu animieren, auf den Pkw zu verzichten und in Alltag und Freizeit verstärkt auf nachhaltige Verkehrsmittel umzusteigen. Mobil zu sein heißt nicht unbedingt motorisiert unterwegs zu sein.

Eine intelligente Kombination unterschiedlicher Verkehrsmittel kann zu einer erheblichen Zeit- und Kostenersparnis führen. Kürzere Wege lassen sich oft einfach zu Fuß oder mit dem Fahrrad zurücklegen. Das Angebot der Wiener Linien bietet ebenfalls eine gute Alternative.



Impressum:

(c) Stadt Wien, ViennaGIS - Geografisches Informationssystem der Stadt Wien  
 Fachdaten: Wiener Umweltschutzabteilung - MA 22  
 Basisdaten: Mehrzweckkarte, Stadtmessung Wien - MA 41  
 Letztes Datum der Bearbeitung: 2011  
 Keine Haftung für Vollständigkeit und Richtigkeit;  
 Kein Rechtsanspruch ableitbar

Weitere Informationen:  
 Wiener Umweltschutzabteilung - MA 22  
 Bereich Verkehr, Lärm, Geodaten  
 velge@ma22.wien.gv.at  
[www.umweltschutz.wien.at](http://www.umweltschutz.wien.at)  
 Themenstadtplan Wien Umweltgut,  
[www.umweltschutz.wien.at/umweltgut](http://www.umweltschutz.wien.at/umweltgut)

